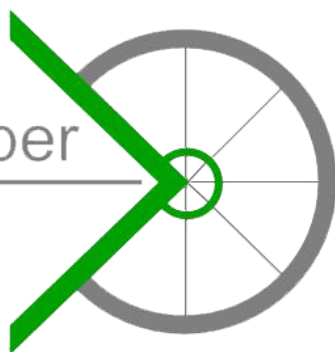


Streetstepper Mechelen



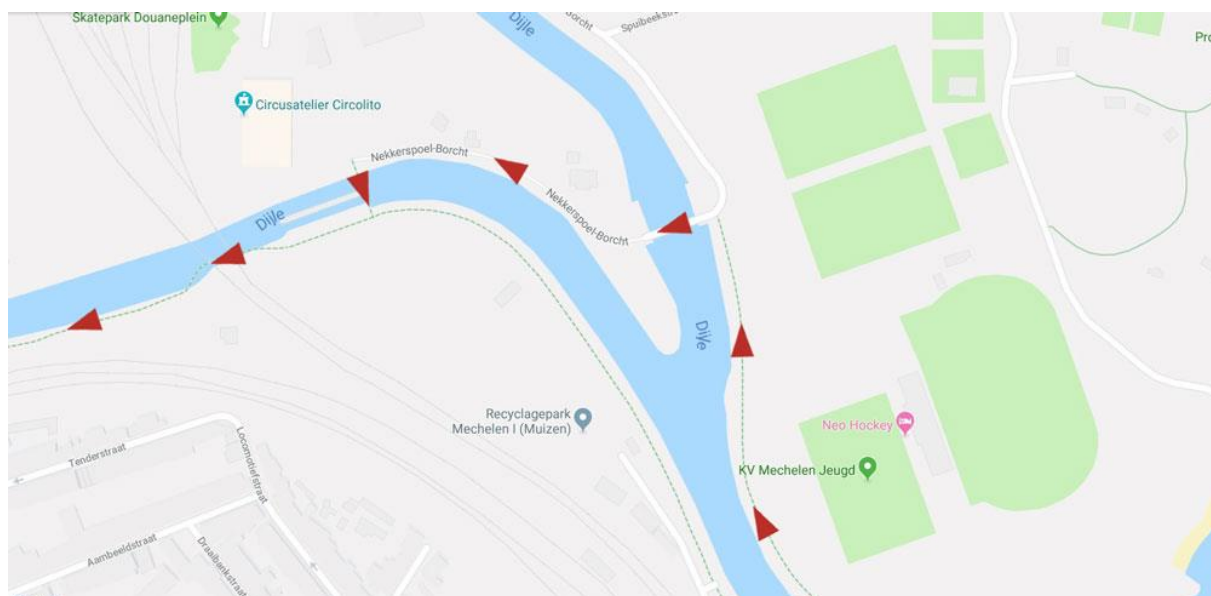
Een suggestieroute om
op een ontspannende
manier kennis te maken
met de vele voordelen
van de Streetstepper

Een route die je door het mooie historische stadscentrum van Mechelen leidt, maar voor het grootste deel door de autoluwe natuur kronkelt. Met onderweg enkele gezellige afspanningen om even te ontspannen. Je hebt de keuze tussen een route van 12, 20 of 30 km.

Start

Ten huize van Eddy De Meyer – Jan Van Musenelaan 17 - 2812 Muizen

Via het Brughuis, langs de rechteroever van de Dijle gaat het richting Mechelen stad. Eens voorbij de Nekker kan je links de Dijle oversteken over de sluisen. De rivier splitst hier in 2 aftakkingen. We steken beide stromen over en gaan dan naar rechts.



Dan verder langs de linkeroever, langs de Thomas More hogeschool en dan de ring oversteken naar de Kruidtuin. (Enige voorzichtigheid is geboden bij de helling in de Kruidtuin. Die eindigt aan een korte bocht naar links...)

Links naar het terras van [Via Via](#). Het paadje in de Kruidtuin komt uit op de Bruul (de hoofdwinkelstraat van Mechelen).



Vanaf hier laat ik het helemaal aan jullie over. Je kan naar hartenlust je weg zoeken door de kleine straatjes van Mechelen, genieten van het park, de vele bezienswaardigheden bezichtigen, winkelen, of een terrasje doen.

Of je volgt onze suggestieroute in de stad: uit de Kruidtuin nemen we rechts de Bruul, aan Frutsi gaat het rechts (Lange Ridderstraat. Links afslaan naar Leermarkt, dan rechts Blaasbalgstraat. Links Huidevettersstraat. Hier zeker eens afstappen aan de [Vleeshallen](#) om het interieur te bewonderen en wie weet, iets te eten of te drinken. Langs de Zakstraat en de Hallestraat komen we op de Grote Markt met een grote keuze aan terrasjes. Unwined rechtover de Post is een aanrader. Via Scheerstraat en Nieuwwerk kan je rond de Sint-Romboutstoren naar de Wollemarkt. Dan via Minderbroedersgang naar Melaan. Door de Arme Clarenstraat, via het Mechels Begijnhof is een kort bezoek aan Het Anker de moeite. Nu via Nonnenstraat, Nieuwe Begaardenstraat, Dobbelhuizen, Tichelrij, Persoonshoek, Drabstraat naar de Vismarkt. Van hier komen we op de Ijzerenleen. Rechts gaan we richting Brusselpoort. Recht oversteken en daar is de Leuvensevaart. Nu kan je ofwel reeds de terugweg aanvatten, ofwel nog even rechtdoor en dan kom je in het Vrijbroekpark, voor de liefhebbers. NU IS DE ROZENTUIN NOG STEEDS PRACHTIG OM ZIEN

Na verpozing in het Vrijbroekpark kan je dan terug richting Leuvense Vaart.

Rustig binnenstad verkennen

Route van Bruul 133, 2800
Mechelen, België naar
Vrijbroekstraat 38, 2800
Mechelen, België



Bruul 133, 2800 Mechelen,
België

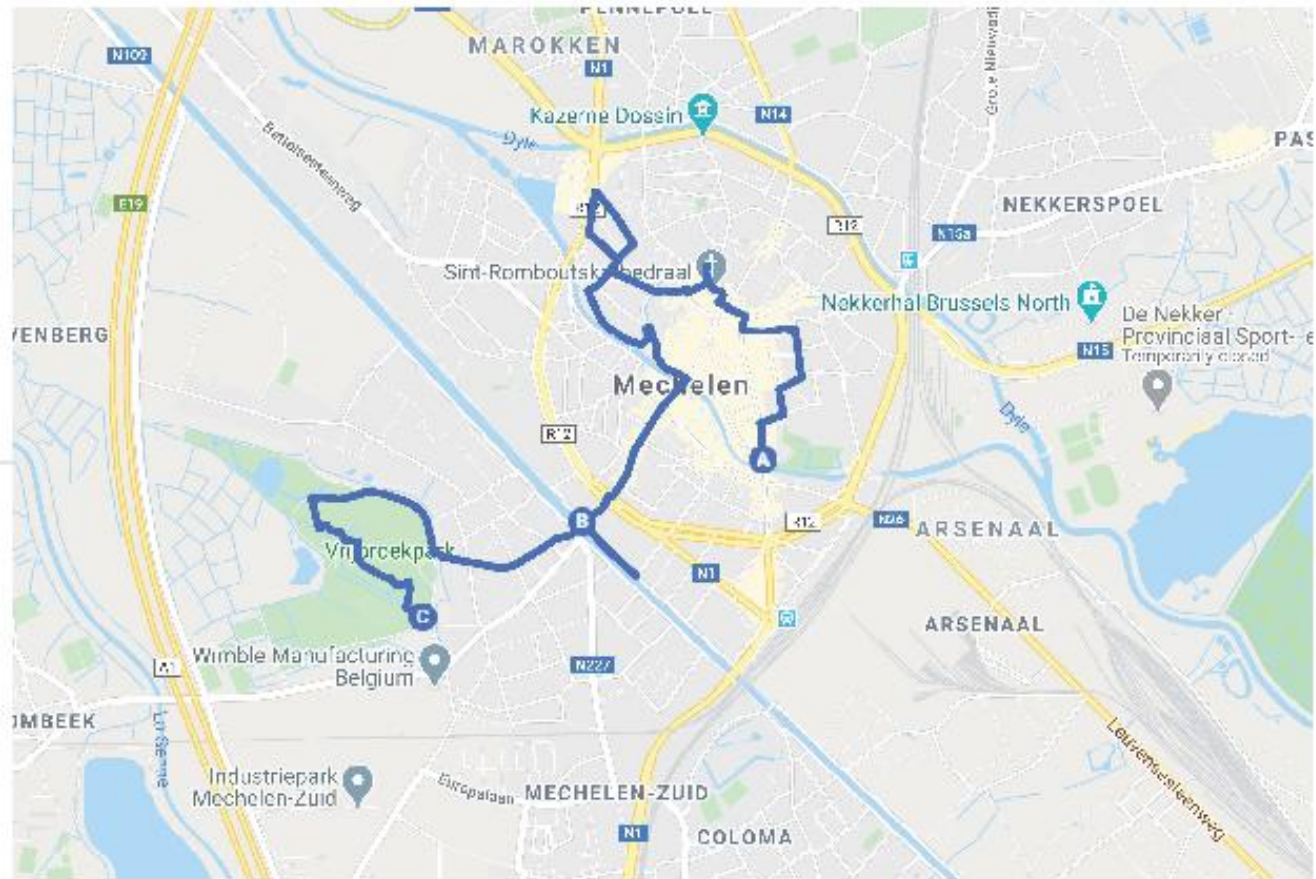


Brusselsepoortstraat 30, 2800
Mechelen, België



Vrijbroekstraat 38, 2800
Mechelen, België

vanaf Kruidtuin toeren in de
binnenstad



Hapje en drankje onderweg

Vele gezellige cafeetjes en brasserieën op de Grote Markt en de Vismarkt. (Hier opende onlangs de brasserie [Local Table & Tap](#) en vind je ook ['t Ankertje aan de Dijle](#), beide zeker een bezoekje waard.)

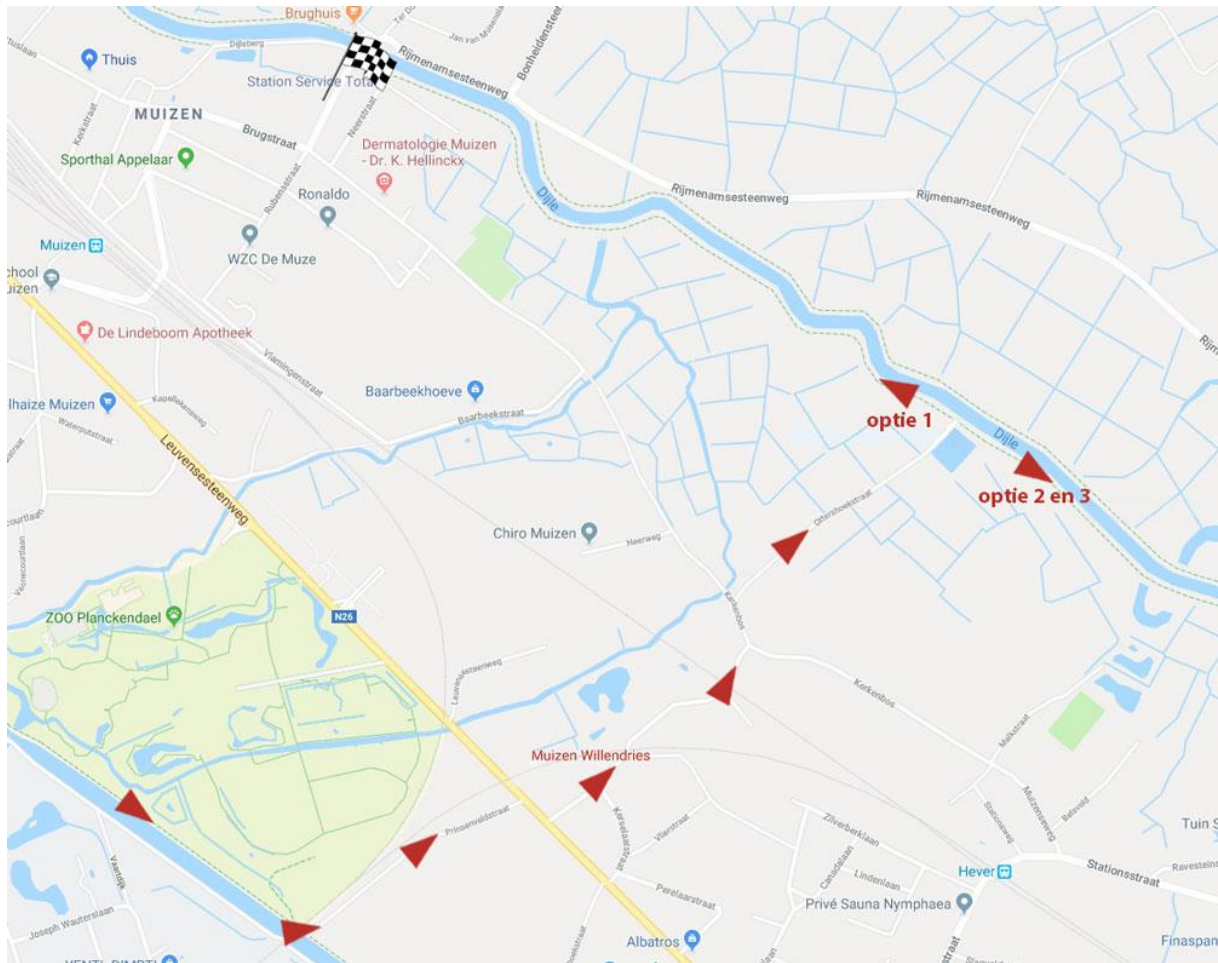
[Brouwerij Het Anker](#) bestaat sinds 1471, en is nog steeds in familiebezit. In de brasserie van de brouwerij kunnen jullie terecht voor een lichte snack, met een degustatiebordje van 3 Gouden Carolus proevertjes, een aanrader!

Een wandeling in het Vrijbroekpark is ook de moeite, zeker de mooie rozentuin met naar verluidt wel 20.000 rozen...). In het park vind je 2 gezellige brasserieën: [Taverne Vrijbroekhof](#) en [Brasserie 't Park](#).

Terug

Wanneer jullie klaar zijn met stad en park, kunnen jullie via de Brusselpoort de terugweg langs de Leuvensevaart aanvatten, vertrekkende van aan de Plaisancebrug.

Blijf de Leuvensevaart volgen tot voorbij Planckendael (dat jullie aan de achterzijde passeren aan jullie linkerkant). Net voorbij de spoorwegbrug over de Leuvensevaart sla je links de Prinsenveldstraat in. Aan het einde van de straat bereik je de Leuvensesteenweg. Steek die schuin over naar de tegenoverliggende straat: Willendries. Hier volgt een stukje kasseien Parijs-Roubaix waardig (slechts 200m).



Na de spoorwegbrug buigt de weg af naar rechts en vinden jullie op de linkerzijde de [Thaise tempel](#), die vorig jaar naar Muizen verhuisd is. De tempel is vrij toegankelijk en te bezoeken via het deurtje gemarkeerd 'Binnen zonder bellen'. De monnik verzoekt enkel respect. Vooral op zaterdagmiddag is een bezoekje de moeite waard. Dan zijn er allerhande activiteiten, lessen en trainingen, bv. de Boeddhistische Zaterdagschool en de School voor Thaise traditionele dans. Je vindt er ook het grootste Boeddhabeeld in Europa.

Helemaal zen kunnen jullie weer op weg naar de Dijle. Volg verder de Willendriesstraat, sla aan het eind linksaf op Kerkenbos en meteen rechts op de Ottershoekstraat.

Zo kom je opnieuw aan de linkeroever van de Dijle. Jullie escapades in het centrum niet meegerekend hebben jullie tot hier 12,5 km afgelegd. Nu heb je 3 opties:

Optie 1: volg de oever naar links en na ongeveer 1,5 km zijn jullie terug aan het vertrekpunt. (Brughuis en/of De Ridder Van Musena).

Optie 2: volg de oever naar rechts richting Rijmenam om terug te keren langs de rechteroever. Zo komt er 8,5 km bij.

Optie 3: volg de oever naar rechts richting Rijmenam om dan in Rijmenam de richting Keerbergen / Bonheiden te kiezen. En zo terug naar Muizen langs de kleine wegen.

Afsluiten met smaak

Aan de brug in Muizen kunnen jullie, indien gewenst, in [De Ridder van Musena](#) iets drinken, kiezen voor een heerlijk slaatje of iets uitgebreider.

Alternatief: Gouden Carolus-route

Ook een goeie tip: de Gouden Carolus Fietsroute. Deze maakt deel uit van het knooppuntennetwerk.

Je kan deze route volgen van knooppunt tot knooppunt vanuit Muizen voor een tocht van 25 of 58 km. Het Brughuis ligt aan knooppunt 64.

Veel plezier!

Eddy en Kurt

Indien je assistentie nodig hebt: 0477 75 28 35